



TRIBUNALE DI UDINE

Esecuzione Immobiliare n. 11/2025

promossa da: *** DATO OSCURATO***

*** DATO OSCURATO***

Giudice:

Dott. Francesco VENIER

Custode:

COVEG S.r.l.

BOOK FOTOGRAFICO DOCUMENTALE

(DOCUMENTO UNICO PER IL CUSTODE GIUDIZIARIO)

Esperto Stimatore: Perito Renato Ellero
iscritto al Collegio dei Periti Industriali di Udine al N. 1681
C.F. LLRRNT59P24E476U - P. I.V.A. 01323450302

con studio in Lauco (Udine) via Lauco Capoluogo, 18
cellulare: 333 3406612

email: ellerorenato@gmail.com – pec: renato.ellero@pec.eppi.it

promossa da:

*** DATO OSCURATO***

Veduta Satellitare



Contesto urbano: in arrivo da est



Contesto urbano: in arrivo da ovest



Edificio: veduta da nord/est (ingresso su via Roma)



promossa da:

Edificio: veduta nord/ovest



Edificio: veduta da sud/ovest



promossa da:

*** DATO OSCURATO***

Esterno: lato nord



Esterno: lato sud

promossa da:

*** DATO OSCURATO***

Interno: soggiorno



Interno: cottura



promossa da:

*** DATO OSCURATO***

Interno: camera da letto



Interno: seconda camera da letto



promossa da:

*** DATO OSCURATO***

Interno: bagno



Interno: dettaglio caldaia

promossa da:

*** DATO OSCURATO***

Interno: cantina

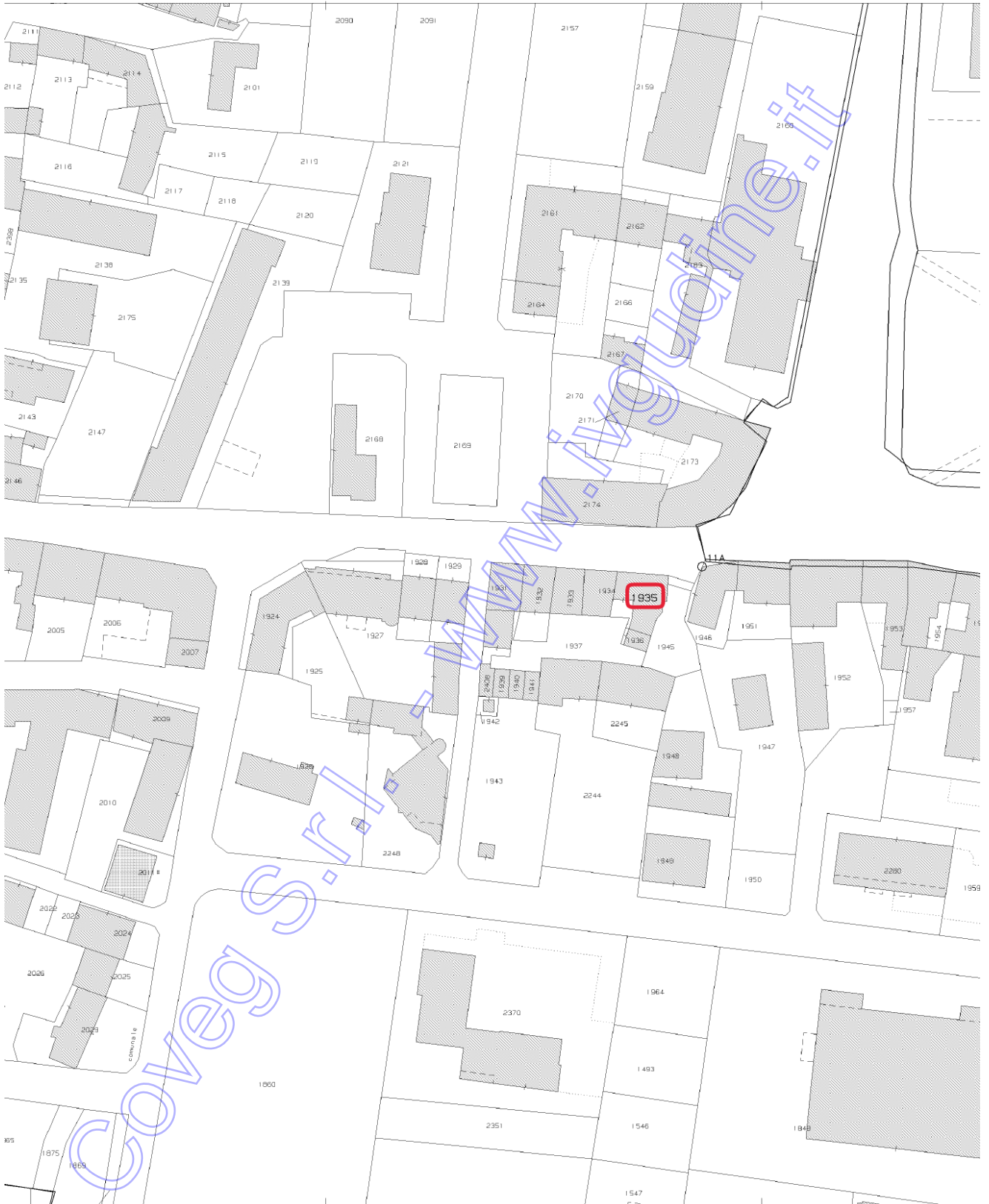


Interno: autorimessa



ESTRATTO MAPPA CATASTALE

Udine Ufficio Provinciale - Territorio - Direttore GLORIA PRETE



promossa da:

*** DATO OSCURATO ***

PLANIMETRIA CATASTALE ALLOGGIO

MODULARIO
F. - Cat. S. T. - 315



MINISTERO DELLE FINANZE

Mod. B (Nuovo Catasto Edilizio Urbano)

DIREZIONE GENERALE DEL CATASTO E DEI SERVIZI TECNICI ERARIALI

Lire
15

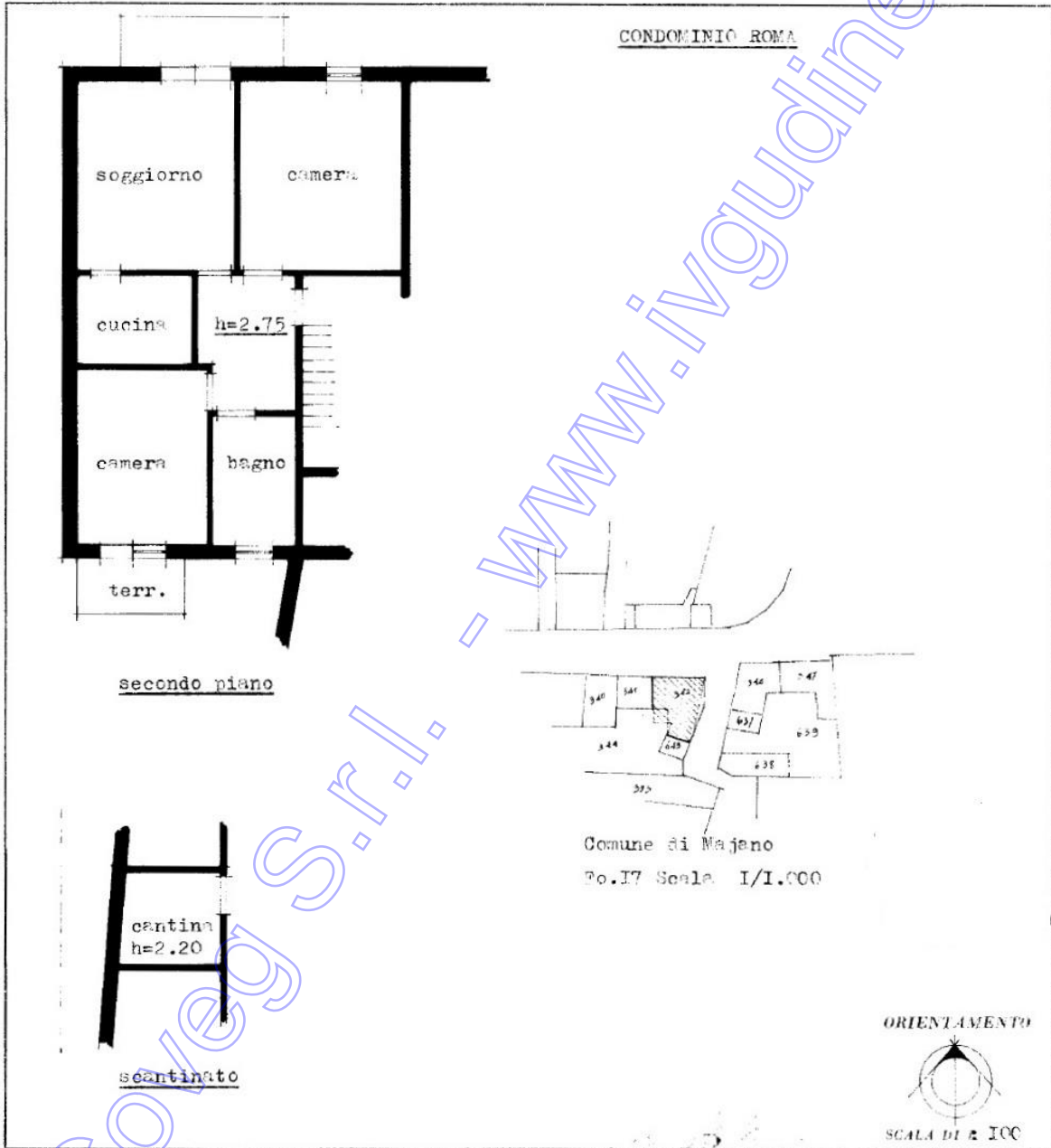
NUOVO CATASTO EDILIZIO URBANO

D. DECRETO LEGGE 14 APRILE 1976, N. 370

Planimetria dell'immobile situato nel Comune di MAJENO Via

Ditta

Allegata alla dichiarazione presentata all'Ufficio Tecnico Erariale di UDINE



SPAZIO RISERVATO PER LE ANNOTAZIONI DELL'UFFICIO		Completata dal
DATA	17 342 6	(Titolo, numero e pagina del libro)
PROT. N°		Iscritto all'Albo de della Provincia di
		data 9/10/1971
		Firma:

promossa da:

*** DATO OSCURATO***

PLANIMETRIA CATASTALE AUTORIMESSA

MODULARIO
F. - Cat. S. T. - 315

MOD. B (Nuovo Catasto Edilizio Urbano)



MINISTERO DELLE FINANZE

DIREZIONE GENERALE DEL CATASTO E DEI SERVIZI TECNICI ERARIALI

Lire
15

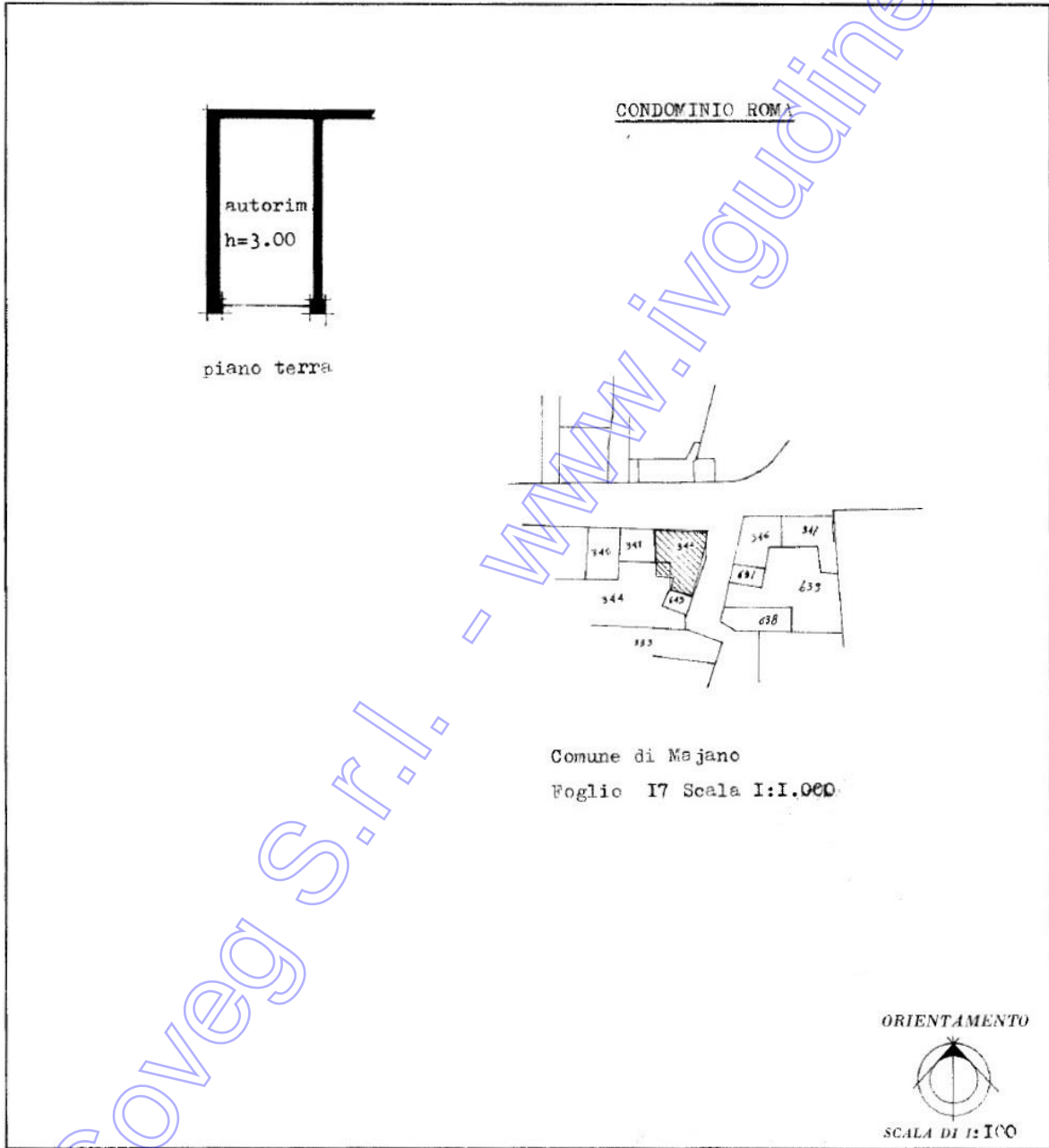
NUOVO CATASTO EDILIZIO URBANO

(R. DECRETO-LEGGE 15 APRILE 1999, N. 682)

Planimetria dell'immobile situato nel Comune di MAIANO Via

Ditta

Allegata alla dichiarazione presentata all'Ufficio Tecnico Erariale di UDINE



SPAZIO RISERVATO PER LE ANNOTAZIONI D'UFFICIO	
DATA PROT. N°	17 342 9

Compilata dal
(Titolo, nome e cognome del tecnico)

Iscritto all'Albo de
della Provincia di Udine

DATA 9/10/1971

Firma:

PIANTA ALLOGGIO STATO DI FATTO

